

Cette analyse porte sur les données recueillies pendant le mois de juin 2025, auprès de 1 478 ménages situés dans des communautés transfrontalières, représentant une portion des populations de ces zones. Parmi ces ménages, 84,0 pour cent comptent des enfants de moins de cinq ans, totalisant 1 631 enfants répartis comme suit : 475 à Rugombo, 450 à Mabanda, 428 à Mutimbuzi et 278 à Busoni. Ces chiffres permettent de dresser un portrait partiel mais utile de la situation sanitaire et de l'accès aux services de vaccination. Environ 41,9 pour cent des ménages interrogés indiquent que le trajet pour atteindre le centre de santé le plus proche est supérieur à 30 minutes, ce qui peut constituer un obstacle à l'accès régulier aux soins de santé. Malgré ces défis, 77,5 pour cent des enfants disposent d'un carnet de vaccination, ce qui est crucial pour le suivi de la vaccination infantile. Il est à noter que cette collecte de données est continue et que les résultats présentés ici reflètent uniquement les informations obtenues à ce stade. Environ 45,6 pour cent des ménages n'ayant pas fait vacciner leurs enfants signalent que le manque de disponibilité des vaccins est un obstacle majeur à la vaccination. Cependant, une proportion de 73,5 pour cent des ménages affirme que la vaccination est en cours ou déjà achevée. Concernant les enfants zéro dose, 3,1 pour cent des enfants de moins de cinq ans, soit 50 enfants, n'ont jamais reçu de vaccin et sont répartis dans les quatre communes de la manière suivante : 38 enfants à Mutimbuzi, huit enfants à Rugombo, trois enfants à Mabanda et un enfant à Busoni, nécessitant des interventions ciblées. Enfin, parmi les adultes, 90,7 pour cent des membres de ménages âgés de 18 ans et plus n'ont pas été vaccinés contre la Covid-19. La principale raison évoquée est le manque d'information (56,5%) et la disponibilité limitée des vaccins (24,2%).

## MÉTHODOLOGIE

**Objectifs de l'étude:** Cette étude vise principalement à identifier les enfants non vaccinés ou sous-vaccinés, à évaluer la couverture vaccinale contre la COVID-19, et à analyser les barrières limitant l'accès aux services de vaccination dans quatre communes frontalières de la République démocratique du Congo, République unie de Tanzanie, et du Rwanda. En outre, elle cherche à surveiller les maladies qui peuvent être prévenues par la vaccination, un élément clé pour la planification des interventions de santé publique.

**Période et lieu de collecte:** Les données ont été collectées pendant le mois de juin 2025 dans les communes de Busoni, Mabanda, Mutimbuzi et Rugombo. Ces zones, réparties sur 34 collines, sont stratégiquement importantes en raison de leur proximité avec des frontières internationales, ce qui engendre des défis et des risques spécifiques en matière de santé publique. L'objectif est d'étendre l'enquête à 110 collines pour couvrir intégralement les quatre communes.

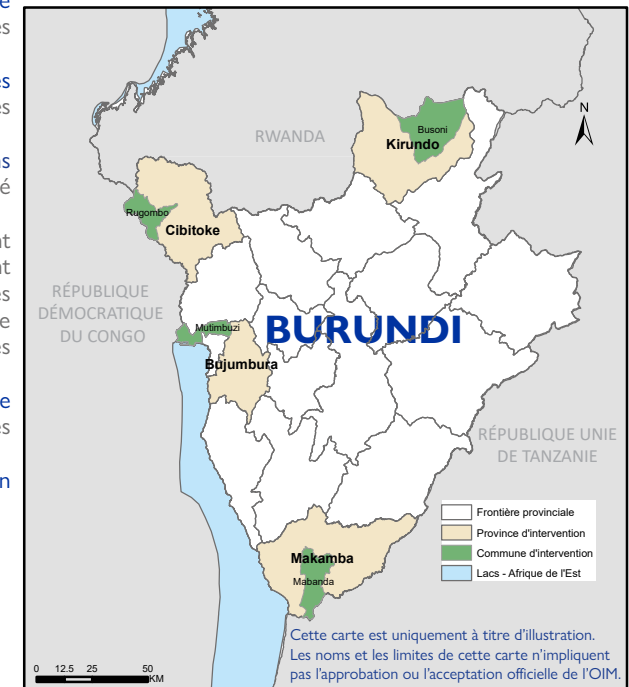
**Progression de l'enquête:** À ce jour, l'échantillon cible a été atteint dans 79 collines, est actuellement en cours dans 29 autres et n'a pas encore débuté dans deux collines. Cette progression est essentielle pour comprendre les dynamiques de vaccination dans des zones potentiellement exposées à un risque élevé d'épidémies.

**Méthodologie et échantillonnage:** L'enquête a été réalisée par des enquêteurs utilisant la méthodologie de la matrice de suivi des déplacements (Displacement Tracking Matrix, DTM), conçue pour une collecte précise des données sur les déplacements et les besoins des populations. L'échantillonnage a été méticuleusement planifié pour refléter la démographie des communes étudiées, en incluant proportionnellement les ménages de la communauté hôte, les personnes déplacées internes (PDI), et les retournés. Ce processus garantit que les données recueillies sont représentatives et fiables, avec un niveau de confiance de 95 pour cent et une marge d'erreur de 5 pour cent. Notamment, les questionnaires ont été principalement administrés aux femmes, reconnaissant leur rôle central dans la gestion des soins de santé familiaux.

**Population étudiée:** Au cours du mois de juin 2025, 1 478 ménages ont été consultés, répartis entre 1 096 ménages de la communauté hôte, 365 ménages de PDI, et 17 ménages de retournés. Cette répartition permet de mieux comprendre les variations dans l'accès aux services de vaccination et les obstacles rencontrés par différents groupes démographiques.

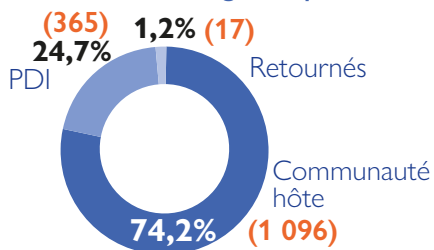
**Suivi des cas de santé critique:** L'enquête a permis d'identifier et de signaler 50 enfants "zéro dose" aux centres de santé des alentours pour une vaccination urgente.

## LOCALISATION DES ZONES D'ÉVALUATION



Cette carte est uniquement à titre d'illustration. Les noms et les limites de cette carte n'impliquent pas l'approbation ou l'acceptation officielle de l'OIM.

### Profil des ménages enquêtés



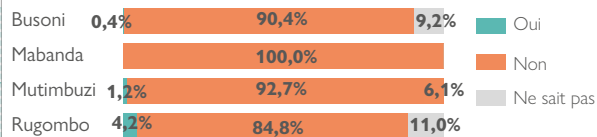
### Statut de vaccination des enfants de moins de cinq ans

Calendrier vaccinal en règle: **73,7%**  
 Sous-vaccinés: **23,2%**  
 Zéro dose: **3,1%**

### Notifications auprès des Centres de Santé

Zéro dose: **50** enfants  
 Rougeole: **0** cas suspect  
 PFA: **0** cas suspect  
 Tétanos néonatal: **0** cas suspect

### Vaccination contre la Covid-19



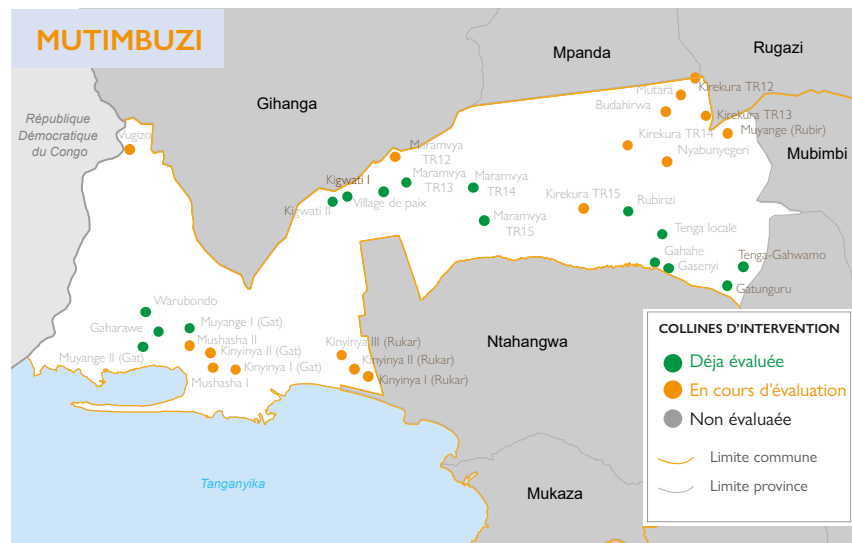
## STATUT DE VACCINATION DES ENFANTS DE MOINS DE CINQ ANS PAR COMMUNE

	Calendrier vaccinal en règle	Sous-vaccinés			Zéro dose		
		Communauté hôte	PDI	Retourné	Communauté hôte	PDI	Retournés
Busoni	92,8% (258)	6,8% (19)	0,0% (0)	0,0% (0)	0,4% (1)	0,0% (0)	0,0% (0)
Mabanda	91,8% (413)	5,8% (26)	1,7% (8)	0,0% (0)	0,7% (3)	0,0% (0)	0,0% (0)
Mutimbuzi	30,8% (132)	15,4% (66)	44,9% (192)	0,0% (0)	1,4% (6)	7,5% (32)	0,0% (0)
Rugombo	84,2% (400)	12,0% (57)	0,6% (3)	1,5% (7)	1,3% (6)	0,0% (0)	0,4% (2)

## SITUATION DE VACCINATION - MUTIMBUZI\*

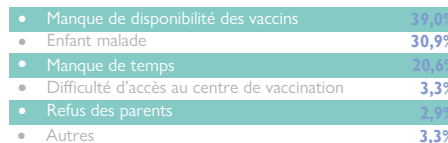
Colline	VACCINATION DE ROUTINE			COVID-19			SURVEILLANCE DES MALADIES ÉVITABLES		
	Zéro dose	Sous-vacciné	Calendrier vaccinal en règle	Vacciné	Non vacciné	Ne sait pas	PFA	Rougeole	Tétanos néo-natal
Gahahe	24	213	756	92	2 114	116	2	2	1
Gaharawe	19	159	431	82	986	28	0	7	0
Kigwati I	16	226	499	143	1 694	20	3	0	0
Kigwati II	15	295	571	132	1 937	7	8	3	0
Kinyinya II (Gat)	13	107	193	4	553	0	3	0	0
Maramvya TR13	17	158	524	46	1 630	2	2	2	0
Maramvya TR14	30	227	900	140	2 359	0	8	0	0
Maramvya TR15	17	115	548	63	1 438	0	0	0	0
Muyange I (Gat)	9	82	425	98	920	6	1	1	0
Muyange II (Gat)	17	107	304	145	607	0	0	3	0
Village de paix	1	76	623	277	1 849	8	2	1	0
Vugizo	0	41	113	9	225	8	1	4	0
Warubondo	40	216	639	81	1 338	22	5	18	0
Gasenyi	1	11	370	88	897	3	0	0	0
Rubirizi	7	74	484	85	1 078	21	3	1	0
Tenga locale	3	22	555	170	996	6	0	0	0
Tenga-Gahwamo	23	70	505	146	999	6	0	0	0
Mutara	11	69	1	30	181	0	0	0	0
Nyabunyegeri	0	11	26	0	45	0	0	0	0
Gatunguru	55	253	1 038	118	2 372	155	0	1	0
Kinyinya I (Gat)	29	121	54	6	386	0	0	0	0
Kinyinya I (Rukar)	0	6	21	0	34	0	0	0	0
Kinyinya III (Rukar)	2	4	2	7	7	0	0	0	0
Kirekura TR13	27	198	41	5	416	2	0	0	0
Kirekura TR14	8	83	36	12	189	0	0	0	0
Mushasha II	5	28	56	0	134	0	0	0	0
Budahirwa	1	16	0	6	42	0	1	0	0
Mushasha I	8	44	3	13	108	0	0	0	0
Kinyinya II (Rukar)	1	13	2	2	32	3	0	0	0
Kirekura TR12	4	24	4	17	48	0	0	0	0
Kirekura TR15 (Bug)	2	18	4	1	51	0	0	0	0
Maramvya TR12	8	56	8	8	127	0	0	0	0
Muyange (Rubir)	27	182	32	21	400	6	0	0	0
<b>TOTAL</b>	<b>555</b>	<b>3 818</b>	<b>10 057</b>	<b>2 064</b>	<b>27 930</b>	<b>457</b>	<b>42</b>	<b>43</b>	<b>1</b>

## ZONES D'ÉVALUATION PAR COMMUNES D'INTERVENTION

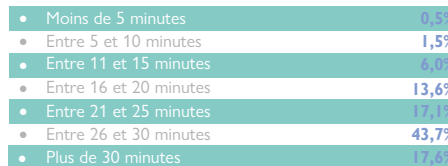


Cette carte est uniquement à titre d'illustration. Les noms et les limites de cette carte n'impliquent pas l'approbation ou l'acceptation officielle de l'OIM.

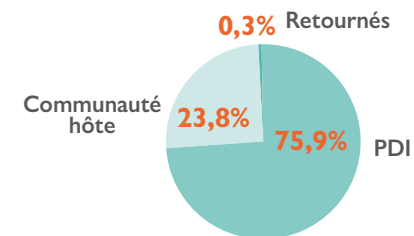
### OBSTACLES LIÉS A LA VACCINATION\*\*



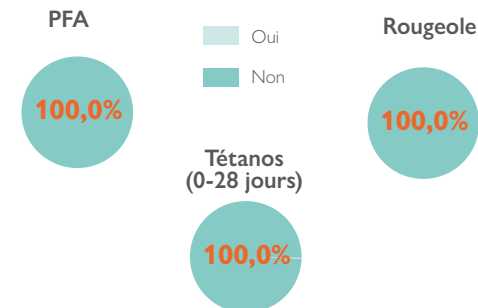
### TEMPS D'ACCÈS AU CENTRE DE SANTÉ



### STATUT DES MÉNAGES



### SURVEILLANCE DES MALADIES DANS LES MÉNAGES



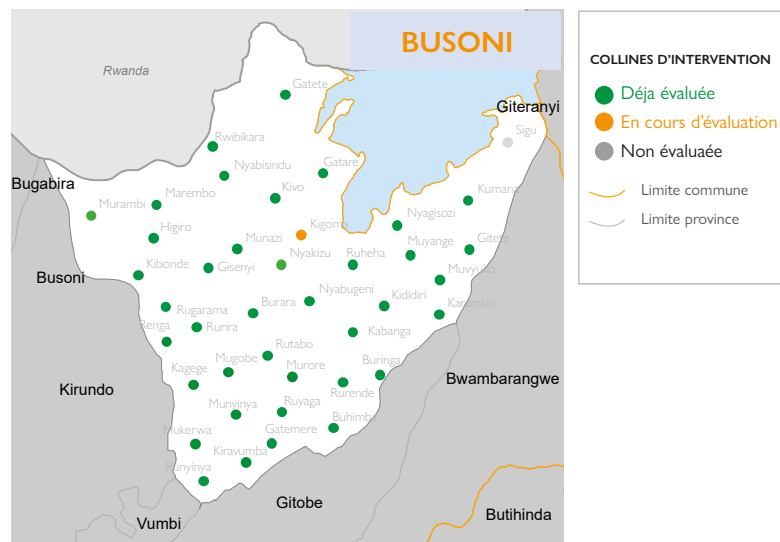
\* Données collectées depuis le 27 février 2024

\*\* Les calculs sont faits sur base des effectifs d'enfants non vaccinés et des enfants sous-vaccinés

SITUATION DE VACCINATION - BUSONI\*

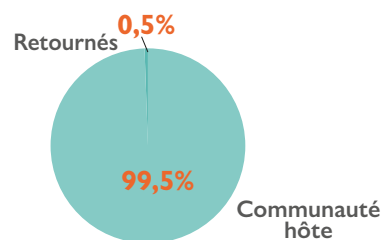
Colline	VACCINATION DE ROUTINE			COVID-19			SURVEILLANCE DES MALADIES ÉVITABLES		
	Zéro dose	Sous-vacciné	Calendrier vaccinal en règle	Vacciné	Non vacciné	Ne sait pas	PFA	Rougeole	Tétanos néo-natal
Gisenyi	0	48	881	13	2 097	508	4	11	3
Higiro	0	17	200	4	387	156	0	7	1
Kibonde	6	87	1 134	46	2 754	176	1	6	0
Kididiri	2	29	827	0	2 072	2	0	0	0
Kiravumba	0	2	326	0	448	295	0	0	0
Marembo	11	79	1 300	227	3 800	117	1	10	0
Mugobe	0	6	222	12	475	0	0	3	0
Mukerwa	0	7	389	4	895	5	0	0	0
Munazi	1	18	952	13	2 555	7	1	2	0
Munyinya	0	8	481	2	922	17	1	9	1
Murore	0	3	377	0	981	0	0	0	0
Nyabisindu	1	13	333	25	711	0	0	10	1
Renga	0	11	384	0	493	641	0	3	0
Rugarama	0	14	482	6	1 021	0	3	17	0
Rwibikara	3	152	1 488	112	4 061	167	3	14	0
Kagege	0	10	299	9	807	4	0	0	0
Rurira	5	18	682	4	1 915	0	0	5	0
Burara	3	26	924	9	2 665	0	2	0	0
Buringa	7	51	434	30	1 117	0	1	1	0
Kabanga	3	5	302	7	859	3	2	2	0
Karambo	0	2	277	11	841	0	0	0	0
Nyabugeni	0	2	436	0	589	535	0	2	0
Ruheha	0	8	670	8	1 546	215	2	2	0
Runyinya	1	5	377	5	863	4	0	2	1
Rutabo	1	18	320	0	815	1	1	0	0
Buhimba	2	28	375	9	1 008	0	1	0	0
Muvyuko	15	31	525	5	1 582	0	0	0	0
Ruyaga	1	6	305	2	891	0	0	1	0
Gatere	2	8	609	13	1 080	357	0	2	0
Gitete	5	11	500	0	1 275	0	2	0	0
Kumana	4	34	879	0	1 622	0	0	0	0
Muyange	7	16	617	0	1 888	1	0	0	0
Nyagisozi	4	18	1 002	0	1 913	0	0	0	0
Nyakizu	0	1	215	2	580	0	0	0	0
Gatemere	2	5	216	0	561	0	0	0	0
Gatete	5	57	1 016	22	1 252	348	2	1	0
Kivo	2	9	279	20	521	101	2	0	0
Kigoma	0	10	250	0	344	114	0	0	0
Murambi	6	52	941	1	1 459	162	1	0	0
Rurende	9	58	239	0	547	27	0	0	0
Sigu	3	24	342	4	395	141	0	0	0
<b>TOTAL</b>	<b>130</b>	<b>1 077</b>	<b>23 523</b>	<b>625</b>	<b>53 872</b>	<b>4 165</b>	<b>29</b>	<b>111</b>	<b>7</b>

ZONES D'ÉVALUATION PAR COMMUNES D'INTERVENTION



Cette carte est uniquement à titre d'illustration. Les noms et les limites de cette carte n'impliquent pas l'approbation ou l'acceptation officielle de l'OIM


STATUT DES MÉNAGES



OBSTACLES LIÉS A LA VACCINATION\*\*

- Manque de disponibilité des vaccins 66,7%
- Refus des parents 13,2%
- Enfant malade 6,7%
- Manque d'information 6,7%
- Autres 6,7%

SURVEILLANCE DES MALADIES DANS LES MÉNAGES



TEMPS D'ACCÈS AU CENTRE DE SANTÉ

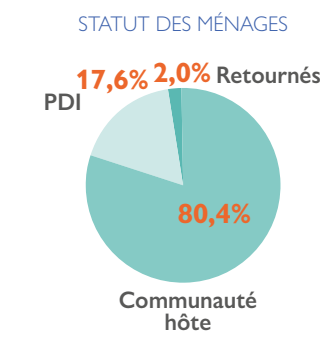
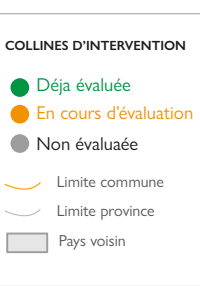
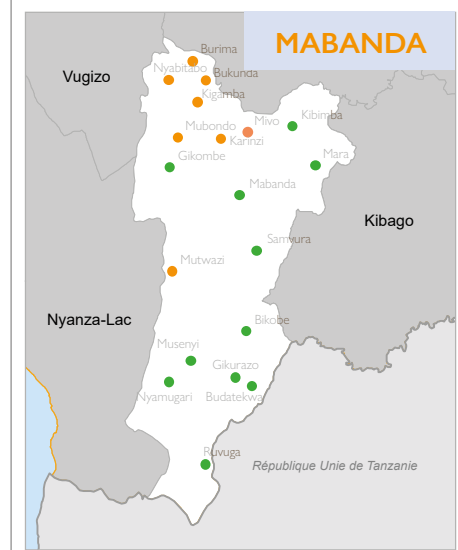
- Entre 16 et 20 minutes 0,5%
- Entre 21 et 25 minutes 5,2%
- Entre 26 et 30 minutes 3,8%
- Plus de 30 minutes 90,5%

\* Données collectées depuis le 27 février 2024  
\*\* Les calculs sont faits sur base des effectifs d'enfants non vaccinés et des enfants sous-vaccinés

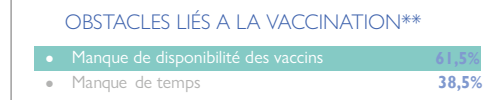
**SITUATION DE VACCINATION - MABANDA\***

Colline	VACCINATION DE ROUTINE			COVID-19			SURVEILLANCE DES MALADIES EVITABLES		
	Zéro dose	Sous-vacciné	Calendrier vaccinal en règle	Vacciné	Non vacciné	Ne sait pas	PFA	Rougeole	Tétanos néo-natal
Bikobe	4	89	360	5	729	0	4	7	0
Budaketwa	9	122	1 167	3	2 160	11	7	14	2
Gikombe	0	25	362	0	1 363	13	0	1	0
Kibimba	0	48	301	2	954	0	3	0	0
Mabanda	13	229	1 804	94	4 936	0	8	29	0
Musenyi	30	265	1 054	10	1 888	2	8	25	4
Ruvuga	8	206	593	5	1 329	0	6	15	1
Samvura	6	134	460	0	1 220	3	6	2	0
Gikurazo	1	16	510	0	1 397	0	1	0	0
Nyamugari	3	61	358	34	938	0	2	4	1
Mivo	0	14	126	0	388	0	2	1	0
Kigamba	4	59	208	0	437	0	0	9	0
Mara	5	53	252	0	744	0	0	6	0
Mutwazi	5	41	166	0	515	0	1	1	0
Karinzi	1	24	85	0	192	0	1	4	0
Burima	1	29	266	0	490	0	1	1	0
Bukunda	0	3	75	0	121	2	0	0	0
Mubondo	1	3	103	0	155	0	0	1	0
Nyabitabo	0	18	93	0	188	0	1	3	0
<b>TOTAL</b>	<b>119</b>	<b>1 656</b>	<b>9 893</b>	<b>153</b>	<b>22 920</b>	<b>31</b>	<b>51</b>	<b>125</b>	<b>8</b>

**ZONES D'ÉVALUATION PAR COMMUNES D'INTERVENTION**



Cette carte est uniquement à titre d'illustration. Les noms et les limites de cette carte n'impliquent pas l'approbation ou l'acceptation officielle de l'OIM

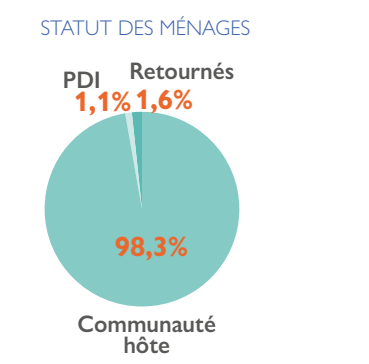
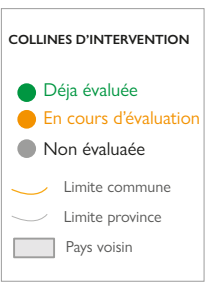
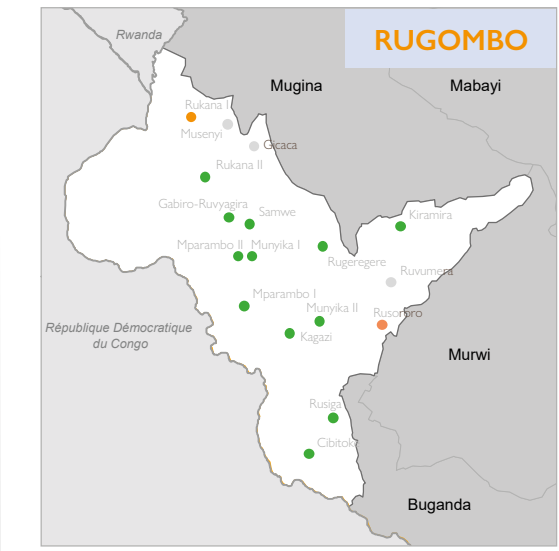


\* Données collectées depuis le 27 février 2024  
\*\* Les calculs sont faits sur base des effectifs d'enfants non vaccinés et des enfants sous-vaccinés

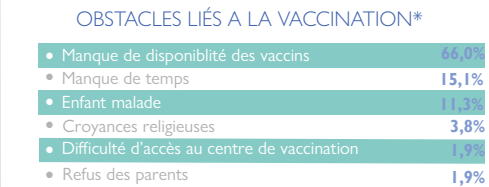
**SITUATION DE VACCINATION - RUGOMBO\***

Colline	VACCINATION DE ROUTINE			COVID-19			SURVEILLANCE DES MALADIES EVITABLES		
	Zéro dose	Sous-vacciné	Calendrier vaccinal en règle	Vacciné	Non vacciné	Ne sait pas	PFA	Rougeole	Tétanos néo-natal
Cibitoke	33	404	3 106	1 007	7 973	1 027	6	2	2
Gabiro-Ruvyagira	3	45	212	6	657	2	2	1	0
Kagazi	15	242	1 535	75	3 047	990	2	0	1
Mparambo I	30	467	2 321	771	5 874	381	3	5	1
Mparambo II	8	166	1 396	528	3 746	280	4	1	1
Munyika I	3	64	662	186	1 963	151	1	0	0
Munyika II	16	116	1 082	326	2 968	310	1	1	1
Rusiga	15	174	958	166	2 436	110	2	1	0
Rusororo	1	29	186	6	392	109	1	0	0
Samwe	1	45	282	56	622	103	0	0	0
Kiramira	9	18	575	5	1 924	0	0	0	0
Rukana I	25	146	699	69	1 536	286	0	0	0
Rukana II	20	165	901	141	2 165	282	1	0	0
Rugeregere	7	40	867	20	1 170	609	0	0	0
Musenyi	0	0	3	0	2	0	0	0	0
Gicaca	0	0	25	4	54	2	0	0	0
<b>TOTAL</b>	<b>190</b>	<b>2 136</b>	<b>15 080</b>	<b>3 366</b>	<b>37 438</b>	<b>4 727</b>	<b>23</b>	<b>12</b>	<b>6</b>

**ZONES D'ÉVALUATION PAR COMMUNES D'INTERVENTION**



Cette carte est uniquement à titre d'illustration. Les noms et les limites de cette carte n'impliquent pas l'approbation ou l'acceptation officielle de l'OIM



\* Données collectées depuis le 27 février 2024  
\*\* Les calculs sont faits sur base des effectifs d'enfants non vaccinés et des enfants sous-vaccinés

